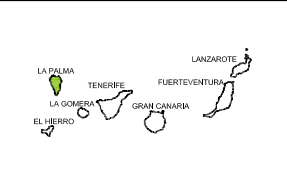
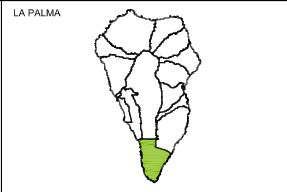


- ZONA DE USO ESPECIAL**
- Suelo Rústico de Protección de Infraestructuras (ZUE-SRPI)
- ZONA DE USO GENERAL**
- Suelo Rústico de Protección Paisajística (ZUG-SRPP)
- ZONA DE USO MODERADO**
- Suelo Rústico de Protección Agraria (ZUM-SRPA)
  - Suelo Rústico de Protección Paisajística (ZUM-SRPP)
- ZONA DE USO RESTRINGIDO**
- Suelo Rústico de Protección Natural (ZUR-SRPN)
  - Suelo Rústico de Protección Cultural (ZUR-SRPC)
- ZONA DE USO TRADICIONAL**
- Suelo Rústico de Protección Minera (ZUT-SRPM)

- DELIMITACIONES:**
- Ámbito
  - Deslinde del Dominio Público Marítimo Terrestre
  - Límite de ribera del mar
  - Límite de la Servidumbre de Protección de Costas
  - Influencia del litoral
- Fuente: «© Ministerio para la Transición Ecológica (MITECO)»

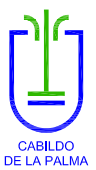


## REVISIÓN PARCIAL Nº1 DE LAS NORMAS DE CONSERVACIÓN MONUMENTO NATURAL DE LOS VOLCANES TENEGUÍA P10

ARQUITECTO:  
GABRIEL HENRIQUEZ PEREZ S.L.P.

AUTOR DEL ENCARGO:  
EXCMO. CABILDO INSULAR DE LA PALMA

FECHA:  
JULIO 2020



SITUACION:  
FUENCALIENTE - LA PALMA

PLANO DE ORDENACION:  
ZONIFICACIÓN, CLASIFICACIÓN Y CATEGORIZACIÓN DEL SUELO, PROPUESTA. ÁMBITO TOTAL DEL MONUMENTO NATURAL DE LOS VOLCANES DE TENEGUÍA P-10

ESCALA:  
1/15.000

PLANO:  
0.1